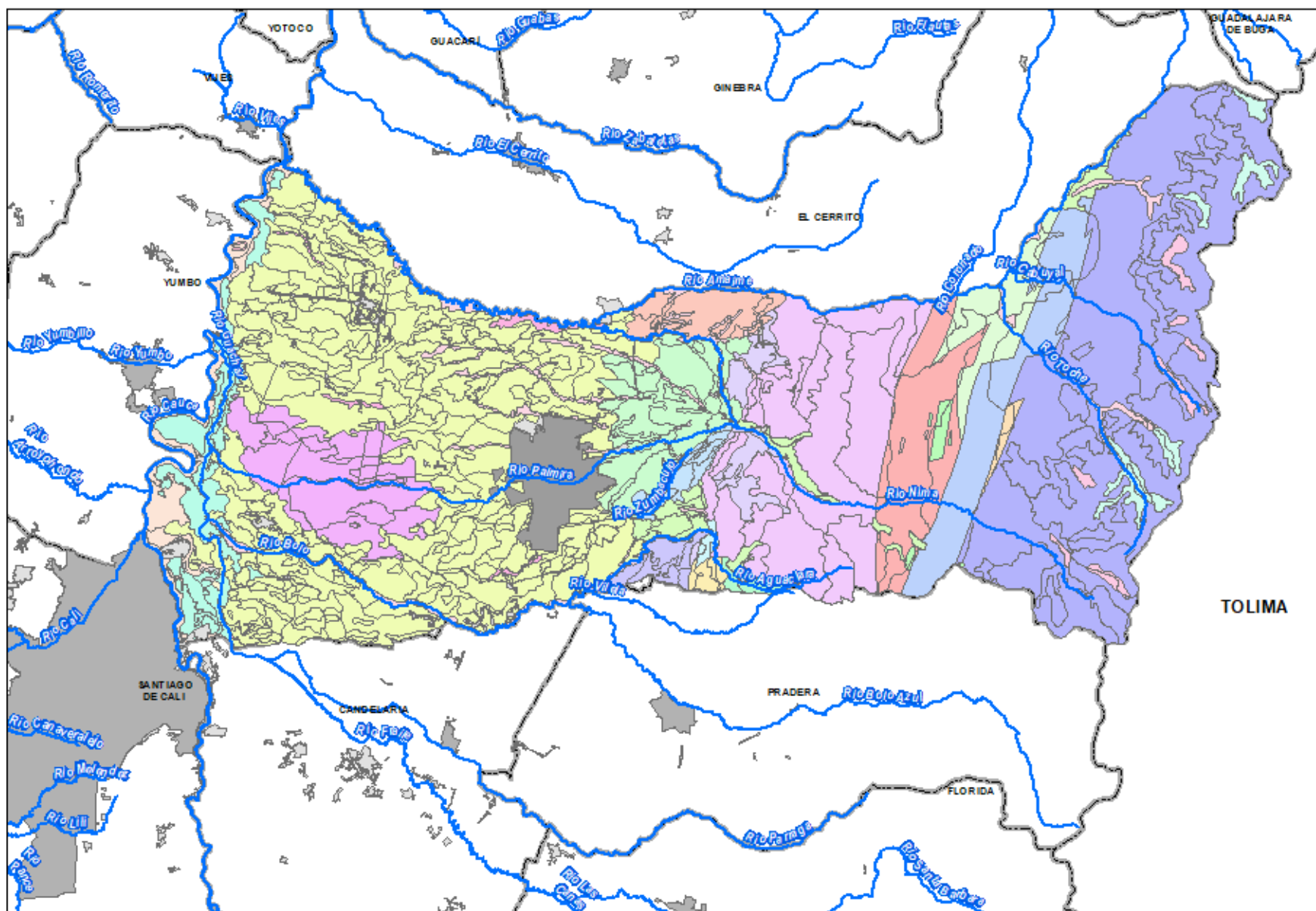







MAPA GEOLOGÍA



CONVENCIONES

-  CABECERA MUNICIPAL
 CENTRO POBLADO
 Drenaje

UNIDADES GEOLÓGICAS

 Ka	 Pzc	 Qal2	 Qca(RVi)	 Qfg
 Kcd	 Pzr	 Qal4	 Qca1(RAM)	 Qg
 Kdi	 Qal	 Qal5	 Qca1(RNi)	 RC
 Kq	 Qal(ab)	 Qal7	 Qca2(RAM)	 Tda
 Pzb	 Qal(li)	 Qca	 Qca2(RNi)	 Tpv
 Pzba	 Qal(p)	 Qca(LBu)	 Qd	

Fuente Portal de datos
abiertos CVC 2020.